

**Детальний план території
за межами населених пунктів Коростенської міської територіальної громади,
Холосненського старостинського округу
для розміщення, будівництва, експлуатації та обслуговування будівель і споруд
об'єктів енергогенеруючих підприємств, установ, організацій (вітрянний парк)**

Проектний план та схема проектних обмежень у використанні земель,
поєднаний зі схемою інженерного забезпечення території, схемою
інженерної підготовки, благоустрою території та вертикального планування
та схемою транспортної мобільності та інфраструктури

Умовні графічні позначення

Позначення	Найменування
	Територія розробки ДПТ
	Лінія регулювання забудови (Противопожежна охоронна зона лісу)
	Межа охоронної зони
	Межа санітарно-захисної зони
	Межа прибережної захисної смуги та смуги відведення
	Зона акустичного впливу (R=700м)
	Існуючий газопровід високого тиску
	Існуюча повітряна лінія електропередач високої напруги
	Проектовані будівлі і споруди
	Вітряна електроустановка (діаметр ротора = 158 м)
	Зона імовірного руйнування опори вітряної електроустановки (R=200м)
	Проектовані проїзди
	Напрямок руху автотранспорту

лінія зведення з аркушем 2 24007 - ГП
лінія зведення з аркушем 1

ЕКСПЛІКАЦІЯ

Пор. №	Назва об'єкта	Кільк.	Примітка
1	Вітровоелектроустановка	25	проект.
2	Трансформаторна підстанція ПС 110/35 кВ	1	проект.

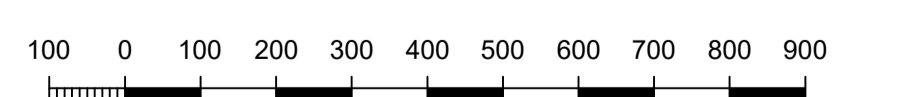
Техніко-економічні показники

№	Елементи території	Од.вим.	Кількість	
			Всього	
1	Територія в проєктованих межах (територія вітропарку), в тому числі: - територія під ВЕУ та ПС	га	1700	
		га	16,0	
2	Площа забудови	га	1,8	
3	Площа ґрунтощевневих покриттів	га	8,8	
5	Протяжність доріг в проєктованих межах	км	19,5	
6	Протяжність доріг існуючих	км	7,7	

ПРИМІТКИ

- Креслення мари ГП розроблено за матеріалами інженерно-топографічного плану, в М 1:10000, який виконано ТОВ «КАРТОГРАФІЯ» в 2024 році.
- Система висот - Балтійська 77, система координат - УСК-2000, суцільні горизонталі проведені через 0,5 м.

МАСШТАБ 1 : 10000
в 1 см - 100 м



		24007 - ГП			
		Коростенська міська територіальна громада			
Зм.	Кільк.	Аркуш	Місок.	Підпис	Дата
Нач. відділу	Галетко				
ГАП	Патигорик				
Розробив	Радченко				
		Коростенська міська територіальна громада		Станд.	Аркуш
		ДПТ		3	8
		Детальний план території за межами населених пунктів Коростенської міської територіальної громади, Холосненського старостинського округу для розміщення, будівництва, експлуатації та обслуговування будівель і споруд об'єктів енергогенеруючих підприємств, установ, організацій (вітрянний парк)			
		Проектний план та схема проектних обмежень у використанні земель, поєднаний зі схемою інженерного забезпечення території, схемою інженерної підготовки, благоустрою території та вертикального планування та схемою транспортної мобільності та інфраструктури			
		ТОВ «УКРІНЦІВІЛЬБУД»			

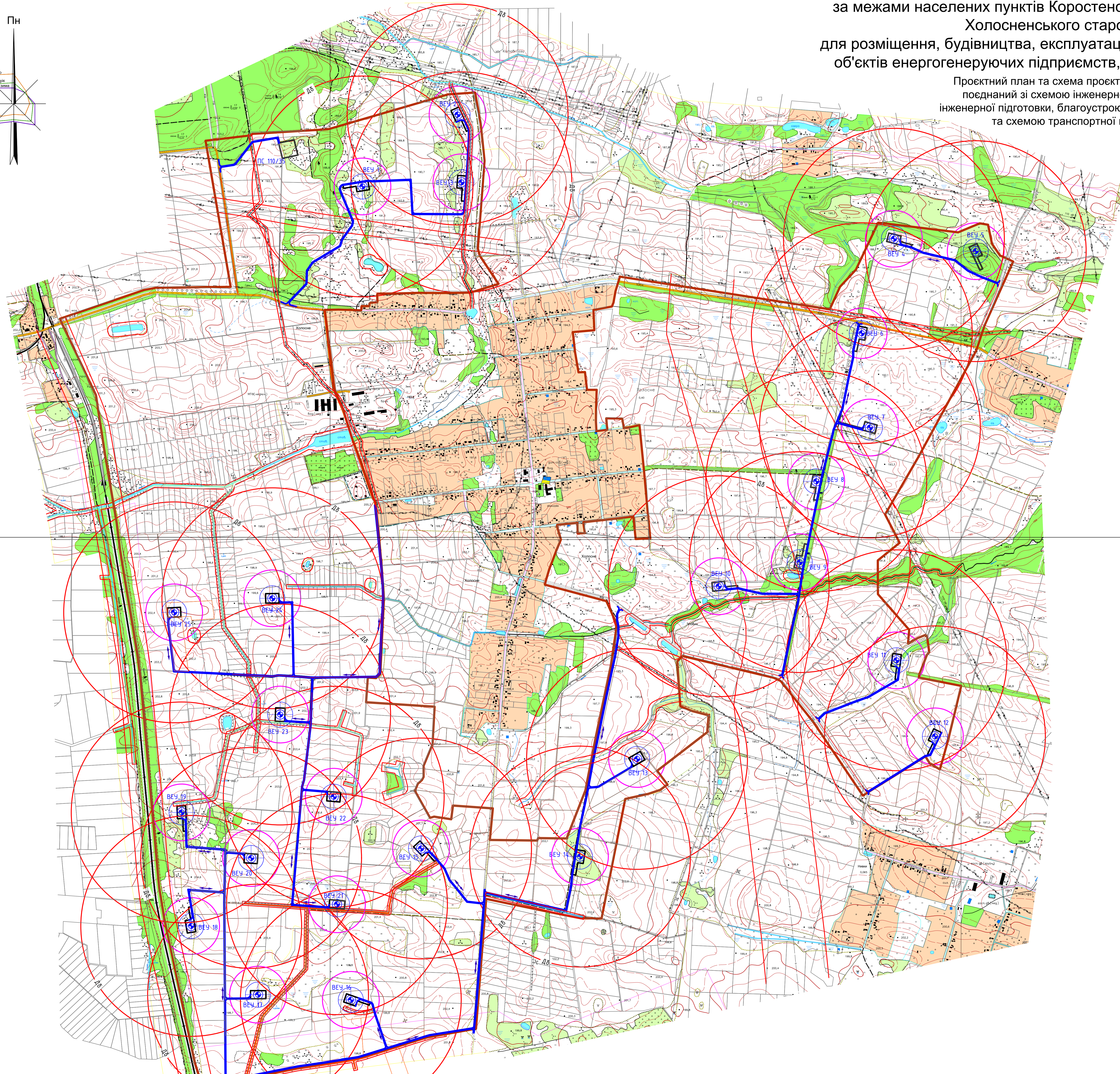
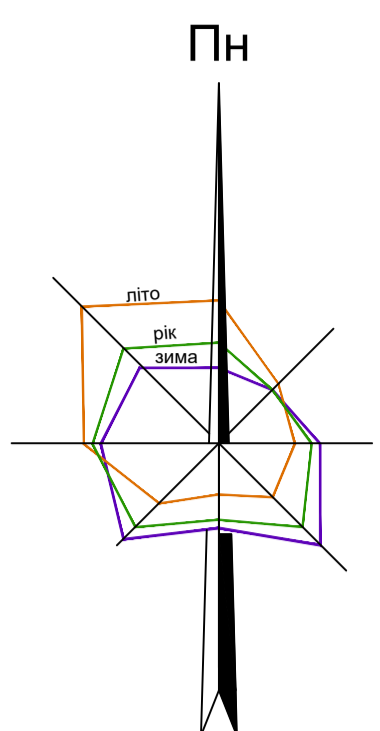


схема розміщення аркушів
аркуш 1
аркуш 2
лінія зведення з аркушем 2
лінія зведення з аркушем 1
схема розміщення аркушів
аркуш 1
аркуш 2

№ аркуша
Підпис
Дата
Всього аркушів