



# КОРОСТЕНСЬКА МІСЬКА ТЕРИТОРІАЛЬНА ГРОМАДА

## ДОВІДКОВА ІНФОРМАЦІЯ

Дата створення: 705 рік  
Кількість населених пунктів: 44  
Площа територіальної громади: 807,3 км<sup>2</sup>

Чисельність населення громади: 71500  
Міське населення: 61 500  
Сільське населення: 10 000

День міста: остання субота травня  
Фестиваль деруна: друга субота вересня

## ОСВІТА

29 дошкільних закладів, в яких виховуються 2413 дітей; 22 заклади середньої загальної освіти, в яких навчається 8592 дітей; 189 гуртків, які відвідують 2822 дітей  
На території Коростенської МТГ функціонує 16 бібліотек, 3 парки культури та відпочинку, діє аматорський театр. В місті налічується 132 пам'ятки історії. 2 стадіони, спорткомплекс.

## КЕРІВНИЦТВО

Міський голова -  
Володимир Москаленко

## ЗАГАЛЬНА ІНФОРМАЦІЯ

Телефон: +38 (093) 300-78-06  
Email: general\_department@korosten-rada.gov.ua

вул.Грушевського, 22 м.Коростень,  
Житомирська область, 11501

Офіційні джерела інформації  
<https://korosten-rada.gov.ua>  
[www.facebook.com/korostenskamiskarada](https://www.facebook.com/korostenskamiskarada)  
<https://t.me/korostenskamiskarada>  
<https://instagram.com/korostenskamiskarada?igshid=YmMyMTA2M2Y=>




## ГЕОГРАФІЧНЕ РОЗТАШУВАННЯ

Місто обласного значення, по трасі М07 Київ -Ковель-Ягодин, є однією з основних магістралей, що пов'язують Україну із країнами ЄС. Коростень – потужний залізничний вузол Південно-Західної залізниці. Вдале географічне розташування громади, розгалуженість автомобільних та залізничних шляхів сприяють розвитку логістики, економіки та туризму. Відстань до м. Києва – 150 км. Одеса (порт) – 590 км, Варшава (Польща) - 600 км.



## ІСТОРІЯ МІСТА

Коростень – одне з найдревніших східноєвропейських міст, якому понад 1300 років. Розвиток місцевого самоврядування розпочався ще в далекому 1589 році, коли місто Коростень отримало Магдебурзьке право. До 1917 року Коростень називали Іскоростень або Іскорость. Першу згадку про місто, яке було столицею древлян, знаходять у «Повісті минулих літ» Нестора Літописця і датується вона 945 роком.







## ПРОМИСЛОВІСТЬ

В громаді функціонує "Індустріальний парк Коростень" на території якого знаходяться підприємства деревообробної галузі Завод "МДФ"(Medium Density Fiberboard), Пилетне виробництво, АТ "Українська холдингова лісопильна компанія", АТ "БФ Паркет".



Підприємства у сфері видобування: ТОВ "Коростенський щебеновий завод", ТОВ "Бехівський гранітний кар'єр" ПАТ "Коростенський кар'єр", ТОВ "Бехівський каменедробильний Завод", "Бехівський спецкар'єр"



## ЕКОНОМІКА

Рейтинг міста: 28 місце зі 100 найбільших міст України. У Коростенській громаді працює 25 промислових підприємств які спеціалізуються в галузі: Добувна - 5, Деревообробна - 5, Машинобудівна -3, Металургійна - 4, Хімічна - 2, Розробка електрооптичного устаткування - 2. На території громади зареєстровано 2,6 тис. суб'єкта малого та середнього бізнесу.



## ПРИРОДНІ РЕСУРСИ

Мінерально-сировинний потенціал : - Декоративний камінь, - Мармур, - Вапняк, - Граніт, - Буре вугілля, - Титан; Регіон займає одне з провідних місць по запасах лісових ресурсів: - хвойні породи (60%), - твердо-листові (дуб), - листові (береза, вільха, осика) Вдовж міста протікає річка Уж – головна водна артерія.



Підприємства хімічної промисловості: ПАТ "Коростенський завод Янтар" (лакофарбова продукція), ПП "ФФ" НВО "Ельфа" (косметичні засоби). Виробництво неметалевої мінеральної продукції: ПрАТ "Коростенський ЗБШ", ТОВ "Торговий дім шлях залізобетон", МП "Лібава ЛТД". Металообробне, машинобудівне виробництво: "Коростенський машинобудівний завод", ПрАТ "Трубний завод Трубосталь", ТОВ "Агрі-комм", ПАТ "Хіммаш". ТОВ "Крафт".





# ГРОМАДА ТА ВІЙНА

## Об'єкти що зазнали руйнувань:

- 7 навчальних закладів міста зазнали руйнувань різного характеру
- 19 об'єктів приватної власності зазнали повного руйнування і потребують відновлення
- 256 об'єктів приватної та комунальної власності часткового пошкодження і потребують ремонту



(Приватні будинки, що зазнали руйнувань)



Авіаційна бомба 500 кг

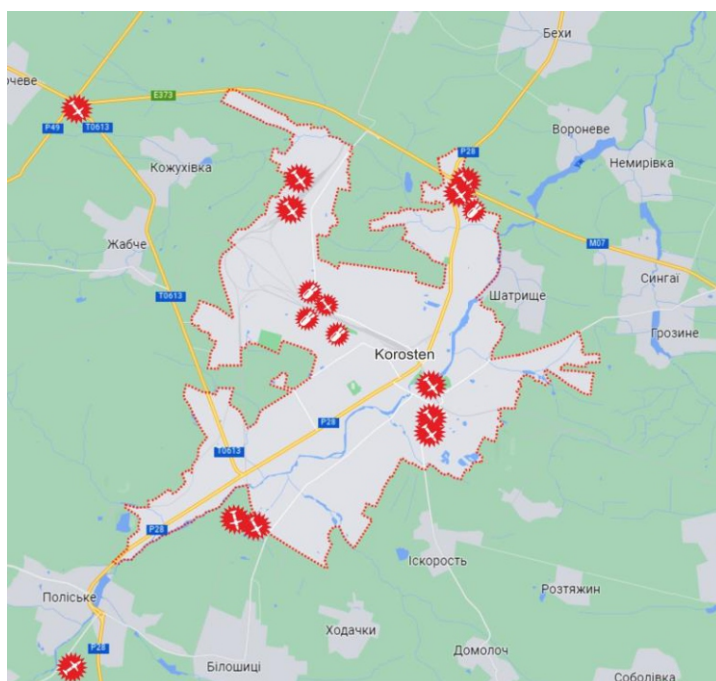


Територія Коростенської громади не була окупована, проте була віднесена до території бойових дій та зазнала ракетно-бомбових ударів з жертвами та руйнуваннями. З початку повномасштабного вторгнення з громади виїхало майже 60% жителів та більше 80% жінок з дітьми в безпечніші регіони та країни ЄС.



(Меблеве виробництво, що зазнало руйнувань)

## КАРТА БОМБАРДУВАНЬ



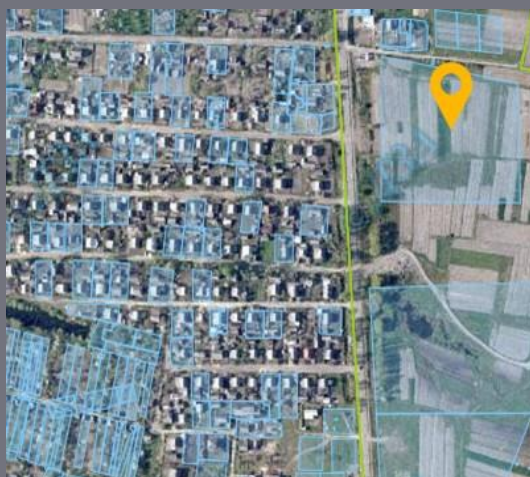


## ПРОЄКТНІ ПРОПОЗИЦІЇ ВІДБУДОВИ

Реконструкція та ремонт 8-ми поверхового корпусу лікарні під Реабілітаційний центр для військових. Мета проєкту якісна та доступна спеціалізована медична допомога учасникам бойових дій, особам з інвалідністю внаслідок війни, учасникам війни, в тому числі довготривала психологічна, медична та трудова реабілітація для осіб постраждалих внаслідок війни.



Будівництво модульного містечка на 1000 осіб, для якого виділена земельна ділянка, ведуться перемовини з виробниками будинків.



Реконструкції, капітальний ремонт будівель для забезпечення житлом ВПО (3 тис.осіб). Передумовою розробки проєкту є переміщення більше 3 тисяч осіб на територію Коростенської громади, які потребують житла. Наявні приміщення колишньої районної поліклініки та гуртожитку для реконструкції та облаштування житла.



Будівництво регіонального полігону твердих побутових відходів площею 60 га на території Коростенської громади. Загальна мета: покращення санітарно-епідеміологічного та екологічного стану територій громад району шляхом забезпечення ефективної системи поводження з відходами. Забезпечення на території Коростенського району сортування, перероблення та захоронення ТПВ з мінімальним впливом на довкілля (на запроєктованому полігоні);

